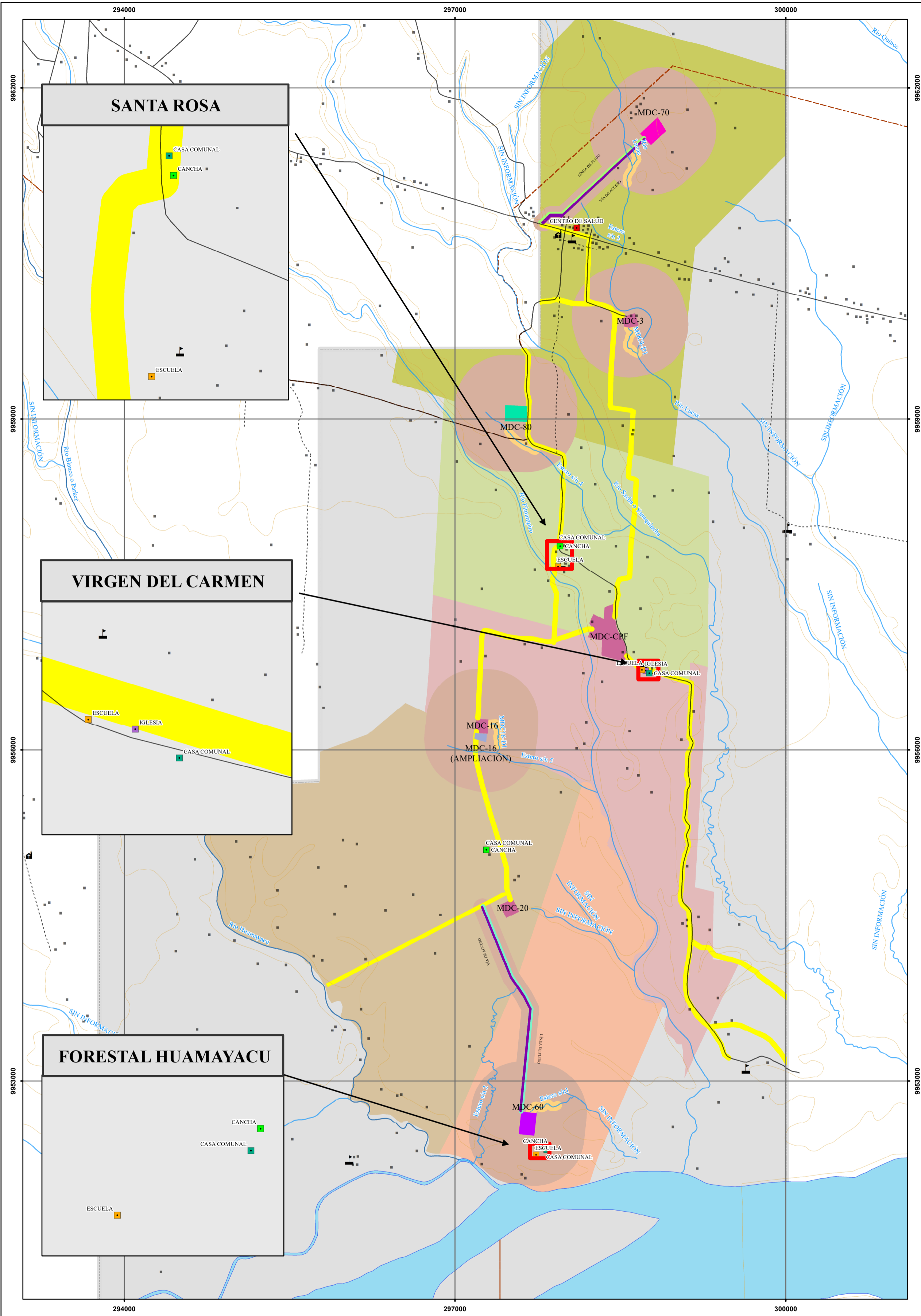


ZONA 18 S



LEYENDA TEMÁTICA

INFRAESTRUCTURA SOCIAL

- CANCHA
- CASA COMUNAL
- CENTRO DE SALUD
- ESCUELA
- IGLESIA
- ÁREAS DE INFLUENCIA DIRECTA FÍSICA (500,80 Hectáreas)
- ÁREAS DE INFLUENCIA DIRECTA RECURSOS HÍDRICOS

Se estableció una distancia de 300 m aguas abajo de los puntos de descarga de escorrentía, generados en las canales perimetrales y trampas API de las plataformas.

Comunidad	Infraestructura	X	Y
SANTA ROSA	ESCUELA	297934	9957663
SANTA ROSA	CASA COMUNAL	297950	9957865
SANTA ROSA	CANCHA	297954	9957847
10 DE AGOSTO	CENTRO DE SALUD	298103	9960732
10 DE AGOSTO	ESCUELA	288047	9960623
FORESTAL HUAMAYACU	ESCUELA	297735	9952329
FORESTAL HUAMAYACU	CASA COMUNAL	297832	9952376
FORESTAL HUAMAYACU	CANCHA	297839	9952392
COMUNA HUAMAYACU 2	CASA COMUNAL	297284	9955096
COMUNA HUAMAYACU 2	CANCHA	297284	9955096
VIRGEN DEL CARMEN	IGLESIA	298730	9956718
VIRGEN DEL CARMEN	ESCUELA	298696	9956725
VIRGEN DEL CARMEN	CASA COMUNAL	298762	9956697

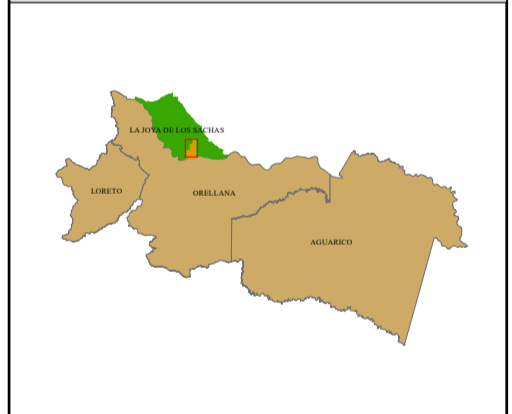
COMUNIDADES

- Comuna Kichwa Huamayacu 2
- Pre-Cooperativa 10 de Agosto
- Pre-Cooperativa Forestal Huamayacu
- Pre-Cooperativa Santa Rosa
- Pre-Cooperativa Virgen del Carmen
- Comunidades Fuera del AID Social

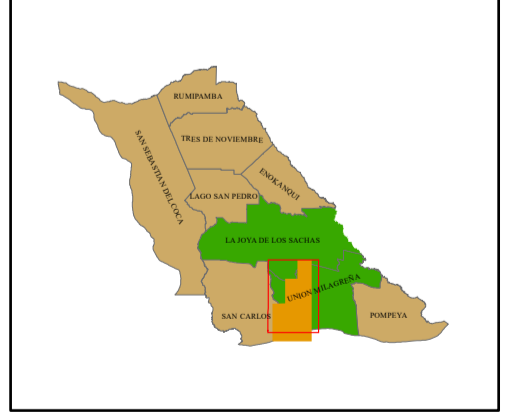
UBICACIÓN EN EL ECUADOR



UBICACIÓN EN LA PROVINCIA ORELLANA



UBICACIÓN CANTÓN JOYA DE LOS



SIGNOS CONVENCIONALES

PUNTOS DE INTERES	VIALIDAD	CUERPOS DE AGUA	ZONA URBANA
VIVIENDA	SEGUNDO ORDEN	RÍO SIMPLE	ZONA URBANA
IGLESIA	TERCER ORDEN	RÍO DOBLE	LÍMITES
CENTROS DE EDUCACIÓN			PARROQUIAS
CURVAS DE NIVEL			BLOQUE MDC


A LICENCIARSE	LÍNEAS DE FLUJO	REGULARIZADA
MDC-60	MDC-60	LÍNEAS DE FLUJO
MDC-70	MDC-70	PLATAFORMAS
MDC-80	VÍAS DE ACCESO	
MDC-16 (AMPLIACIÓN)		



MAPA DE INFRAESTRUCTURA SOCIAL

ESCALA

1:25.000



PARÁMETROS DE REFERENCIA GEODÉSICOS

PROYECCIÓN: UNIVERSAL TRANSVERSA DE MERCATOR UTM
 DATUM HORIZONTAL: SISTEMA GEODÉSICO MUNDIAL WGS 84
 DATUM VERTICAL: NIVEL MEDIO DEL MAR LOCAL LA LIBERTAD PROVINCIAL DE SANTA ELENA
 ZONA 18 SUR



“ESTUDIO COMPLEMENTARIO A LA REEVALUACIÓN AMBIENTAL DEL BLOQUE MDC, RESOLUCIÓN No. 27, 2017. PARA LA CONSTRUCCIÓN DE LAS PLATAFORMAS Y VÍAS DE ACCESO MDC-60, MDC-70 Y MDC-80 Y LA PERFORACIÓN DE POZOS DE DESARROLLO Y PRODUCCIÓN EN CADA UNA DE LAS NUEVAS LOCACIONES Y EN LAS PLATAFORMAS EXISTENTES MDC-16 Y MDC-3”.

UBICACIÓN POLÍTICA ADMINISTRATIVA	PROVINCIA: ORELLANA	CANTÓN: LA JOYA DE LOS SACHAS	PARROQUIAS: UNIÓN MILAGREÑA LA JOYA DE LOS SACHAS
ELABORADO POR:	COSTEGAN SA	MAPA N° C15 2	ARCHIVO: C:ESTUDIO COMPLEMENTARIO MDC

FUENTE: INSTITUTO GEOGRÁFICO MILITAR (IGM) CARTA TOPOGRÁFICA DE FRANCISCO DE ORELLANA Y LA JOYA DE LOS SACHAS 1:50.000 (2011); INSTITUTO NACIONAL DE ESTADÍSTICA Y CENSOS (INEC) LÍMITES PROVINCIALES, CANTONALES Y PARROQUIALES (2010); COSTEGAN, INFORMACIÓN LEVANTADA EN CAMPO (2020) GAD MUNICIPAL DE LA JOYA DE LOS SACHAS; LÍMITES DE COMUNIDADES (2010).

ESCALA DE TRABAJO: 1:50.000 - 1:25.000
 ESCALA DE IMPRESIÓN: 1:25.000
 FECHA: 2021